

謎解きウォーク(豊科田沢) 豊科東小3年 2021/12/3実施

グループごとに集合

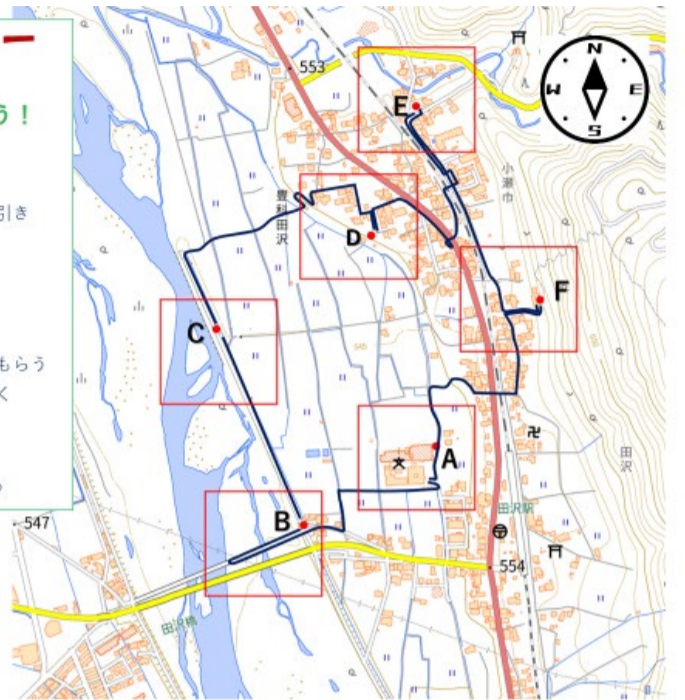
田沢橋～小瀬中一帯でみつけた6つの謎を新旧地図を比較しながら見つけて理解を深めるウォークラリー。



ウォークラリー

むかしの地図とくらべてみよう!

- ①スタート
 - ・はじめのポイントをくじ引き
- ②ウォーキング
 - ・ポイントをさがす
- ③チェックポイント
 - ・ワークシートをもらう
 - ・クイズに答えてシールをもらう
 - ・クイズの答えと説明をきく
 - ・ワークシートに記入
- ④ゴール
 - ・11:15までに学校にもどる



それぞれの謎解きポイントでは、3つの問いで構成されたシートを用意。答えをグループごとに考え、記録。そのうえでスタッフの補足の解説をきいて理解を深める。

フィールドで探し、考え、記録する



いま

Q1 この地図記号は?

Q2 何のためにある?

B

Q3 むかしの橋とどこがちがう?

メモ



いま

Q1 この写真は?

Q2 何のためにある?

D

Q3 むかしの地図のどの記号?

メモ



学校に戻り、歩いたコースを地図に記入。発見したもの・コト等を個々で付箋に書いてマップに貼り付け。グループごとに様々な発見が記入された発見マップが完成。

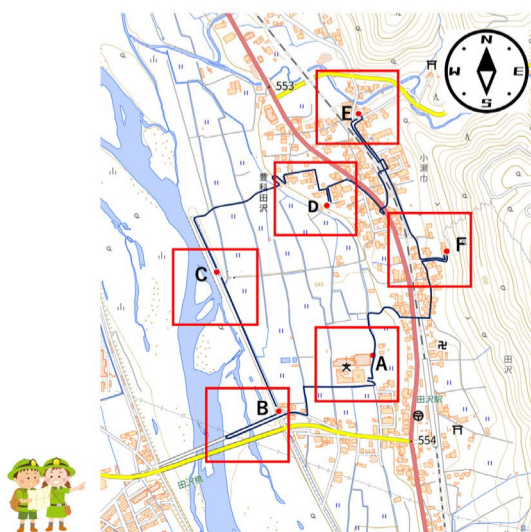
見つけたモノ・コトを整理



豊科東小学校 ウォークラリー

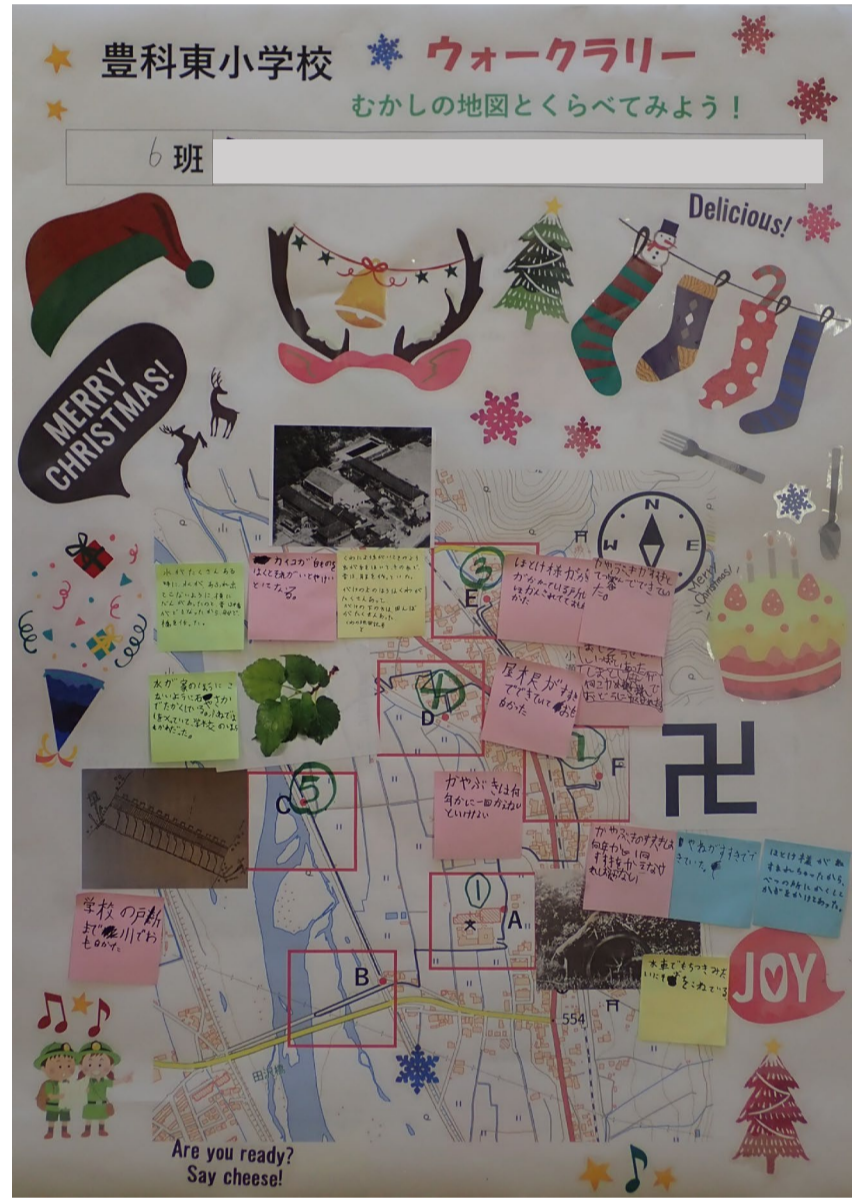
むかしの地図とくらべてみよう!

班



謎解きウォーク(豊科田沢) 豊科東小3年 2021/12/3実施

とりまとめ・発表の様子



「今と昔をくらべた新聞」

後日の授業で作成された成果をご提供いただきました。

